

Referat fra åpent møte på Lundstua tirsdag 12. april 2022 kl 1800-2030

Målgruppe: hytteiere, fastboende og andre interesserte.

Bakgrunn for møtet: Høsten 2019 startet Namsos kommune, sammen med lag og foreninger i grenda, et stedsutviklingsprosjekt for Lund/Smines-området. I den forbindelse ble det ytret et ønske om et møte med hyttefolket. Vi forsøkte å gjennomføre dette for to år siden, men møtet ble av naturlige årsaker utsatt. Nå prøver vi igjen og ønsker både hytteiere, fastboende og andre interesserte velkommen til møte!

Agenda:

- Status om stedsutviklingsprosjektet, v/Harald Grøtting
- Resultater fra spørreundersøkelse blant hytteiere, v/Harald Grøtting
- Info om Hotell Skolestua, v/Håvard Jakobsen
- Info om Harranes hyttegrend, v/Heidi Johnsen
- Info om bobilcamp og rorbuer ved Lundstua, v/Thomas Finanger og Joar Grøtting
- Info om Naturmøteplassen Smines, v/Bjørnar Smines
- Info om Turstiprosjektet, v/Audur Thorisdottir



Deltakere: 43 personer deltok, de fleste var hytteiere.

Referat:

For referat, se vedlagte power point-presentasjon.

I forbindelse med orienteringen om bobilcampen, informerte grendelaget om sitt innspill med utvidelse av fergeoppstillingsplassen og gang- og sykkelveg fra Lundstua til Bygdavegen mot kirka.

Ved slutten av møtet ble det snakket litt om eventuelle hytteforeninger. Det kom fram at Harranes hyttegrend ønsket en lokal forening i sitt område. Det ble også ytret ønske om en forening i Faksstranda hytteområde og grunneier lovte å sette i gang et arbeid med dette.

Lund grendelag tilbød sin bistand til stiftelse av hytteforeninger om det var behov for det.

Referent Harald Grøtting Vedlegg: Power point-presentasjon

Stedsutvikling Lund/Smines

Åpent møte på Lundstua 12.04.2022



Sammen
skaper vi
muligheter

Mulighetsteam

Lund/Smines



Agenda

- Kort om stedsutviklingsprosjektet
- Status tiltak
- Spørreundersøkelse hytteeiere
- Harranes hyttegrend
- Reguleringsplan Smines
- Hotell Skolestua
- Reguleringsplan Langnesbukta
- Turskiltprosjekt
- Hytteforening(er)



Mulighetsteam

Lund/Smines



Bakgrunn for stedsutviklingsprosjektet

- Lund til Namsos kommune 01.01.2020
- Nytt bryggeanlegg Smines Båthavn
- Namsos kommune: for snevert, tenk stedsutvikling
- Oppstartmøte på Lundstua 30. oktober 2019
- Mulighetsteam Lund/Smines
 - Fra lag og foreninger: Bjørnar, Siw, Harald
 - Næringslivet: Silje, Frank, Heidi
 - Namsos kommune: Eli Hovik Skage, Baard Kristiansen



Tiltaksplan – 20 punkter (1)

Tiltak 1:

Skilting av turstier; Lund IL

Tiltak 2:

Smines båthavn; Smines båtforening

- P-plass; Lund IL og Smines båtforening
- Gapahuk/paviljong; Lund IL
- Servicebygg; Lund IL
- Reguleringsplan; Lund grendelag
- Kajakkutleie; privat (Mariann og Reidunn Smines)
- Båtuleie; Hotell Skolestua

Tiltak 3:

Bølgebryter; Smines båtforening, oppdrettsfirma



Sammen
skaper vi
muligheter

Mulighetsteam

Lund/Smines



Tiltaksplan – 20 punkter (2)

Tiltak 4 Overnatting, turisme:

- Hotell Skolestua; Andvari AS,
- Rorbuer ved Lundstua; Andvari AS/Lundstua AS
- Oppstilling bobiler; Thomas Finanger
- Reguleringsplan; (felles rorbuer/bobil)
- Videreutvikling Lundstua; Lundstua AS

Tiltak 5:

Registrering av områder for næringsutvikling; Lund grendelag

Tiltak 6:

Spredernett/bredbånd (fiberkabel); Lund grendelag



Mulighetsteam

Lund/Smines



Tiltaksplan – 20 punkter (3)

Tiltak 7:

Tilrettelegging kulturminner, skilt bygdeborg, kavlveg, båtfunn, registrering av stedsnavn; Lund grendelag

Tiltak 8:

Innbyggerpunkt Lundstua; Namsos kommune

Tiltak 9:

Skogrydding langs Fv769; Lund IL

Opprusting av Faksstrandvegen; (ikke påbegynt)



Sammen
skaper vi
muligheter

Mulighetsteam

Lund/Smínes



Tiltaksplan – 20 punkter (4)

Tiltak 10:

Regulere flere hyttefelt; div. grunneiere

Tiltak 11:

Padleruter; flere bl.a. Namsos kommune

Samarbeid med Salsnes leirskole; Lund grendelag/Namsos kommune

Tiltak 12

Via Ferrata i Aunklompen (ikke påbegynt)



Sammen
skaper vi
muligheter

Mulighetsteam

Lund/Smínes



Tiltaksplan – 20 punkter (5)

Tiltak 13:

Vinterlagring/service bobil, campingvogn, båt; Bjørnar Smines

Tiltak 14:

Tilrettelegging tilflytting, omreg. av hytter til bolig; Namsos kommune (arealplan)

Tiltak 15:

Eget møte med hyttefolket, spørreundersøkelse; Mulighetsteam Lund/Smines



Mulighetsteam

Lund/Smines



Tiltaksplan – 20 punkter (6)

Tiltak 16:

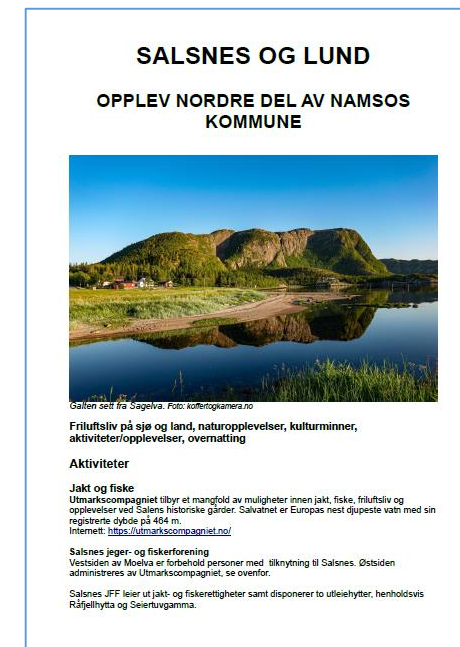
Lund småbåthavn; Lund småbåtforening

Tiltak 17:

Informasjonsbrosjyre Lund/Salsnes; Lund grendelag og Gry Indermo

Tiltak 18:

Markedsføring av området; Mulighetsteam Lund/Smines, Lund grendelag



Sammen
skaper vi
muligheter

Mulighetsteam

Lund/Smines



Tiltaksplan – 20 punkter (7)

Tiltak 19:

Restaurering av Stortjønna; Lund grendelag



Tiltak 20:

Fugleliv; Lund grendelag

Mulighetsteamet er bare en katalysator for andre



Mulighetsteam

Lund/Smines





Bevilgede midler

Type støtte	Mottaker	Beløp
Spillemidler	Lund i.l.	Kr 735 000
Kommunalt tilskudd	Smynes Båtforening	Kr 991 500
Kommunalt tilskudd	Andvari AS	Kr 230 000
Fylkeskommunalt tilskudd til utvidelse parkering Naturmøteplassen Smynes	Lund i.l.	Kr 197 000
Lund il		Kr 30 000
Lund Grendelag		Kr 30 000
Spleis		Kr 23 000
Egne midler		Andvari AS, Hotell Skolestua
Ekstern støtte		Kr 2 211 500
Lokale midler		Kr 83 000
Dugnad		Kr 1 100 000

Spørreundersøkelse blant hytteeiere i 2020 og 2021

- Sendt ut sommeren 2020
- Påminnelse sendt ut i mars 2021
- 32 svar

Hva er bra med å ha hytte/fritidsbolig i området? (1)

- Nærhet til sjø og fint turterreng
- Jakt og fiske er meget viktig
- Variert natur med bær- og sopp-plukking og fiskemuligheter
- Merkede løyper
- Nærhet til familie
- Hyggelige folk
- Båtplass
- Lunddagen

Hva er bra med å ha hytte/fritidsbolig i området? (2)

- Kort veg fra Namsos
- Stille og rolig
- Kjekt med nærbutikk/kafé på Lundstua.
- Lett tilgjengelighet. Vei, strøm, innlagt vann. Hytte med «alle fasiliteter». Fint å kunne kjøre til hytteveggen og kunne være der hele året.
- Gode solforhold, fin utsikt.
- Rimelig tomt og greie grunneiere
- Godt regulert hyttefelt
- Innlagt godt og nok vatn fra Smines vassverk

Hva savnes av tilbud eller tjenester? Hva kunne vært annerledes? (1)

- Bedre internett
- Bedre veiforbindelse Salsnes –Breksillan
- Grusing av vei ned til Bjørlivatnet og en barnevennlig nedgang til vatnet.
- Mulighet for å låne båt.
- Arrangerte turer på sjøen. Fisketurer.
- Bedre parkeringsmuligheter i Smines båthavn
- Dusj/vaskemaskin fasiliteter tilgjengelig
- Mulighet for å kjøpe ved lokalt? Kjøpe tjenester som gravemaskin, snekker



Sammen
skaper vi
muligheter

Mulighetsteam

Lund/Smines



Hva savnes av tilbud eller tjenester? Hva kunne vært annerledes? (2)

- Gjengrodd, mye skog. Åpne opp mot sjøen.
- Bruke gammelbutikken som et fellesområde, for sammenkomster, felles arr. osv. Lundstua kan sørge for servering/grilling etc.
- Overnattingsmuligheter
- Kildesortering av søppel kan bli bedre
- Mange veifarende bruker Storvika til telting, hengekøyeovernatting. Burde vært tilrettelagt parkering for disse.



Sammen
skaper vi
muligheter

Mulighetsteam

Lund/Smines



Hva kan fastboende og hytteeiere i fellesskap gjøre for at området skal bli enda mer attraktivt? (1)

- Bidra til å beholde de tilbudene som er. Ex Lundstua, Kirka etc
- Sørge for at grusveier blir gruset opp og grøfter rensset, slik at sideveiene blir kjørbare.
- Bidra på dugnader og delta i lokale aktiviteter.
- Holde området ryddig.
- Fikse tilgangen til badeplassen i Bjøllivatnet.
- Bra med Lund dagene og Fjæringen rundt. Setter pris på at det er enkelte arrangement.
- Vei fra Namsos til Lund.
- Rydde strender og veikanter. Rydde småskog for å få utsikt til sjø, og rydde fallskog.
- Holde det ryddig rundt egne hytter og hus. Få bort jordbruksredskaper som står og skjemmer bygda. Stillaser og liknende pynter heller ikke.



Sammen
skaper vi
muligheter

Mulighetsteam

Lund/Smines



Hva kan fastboende og hytteeiere i fellesskap gjøre for at området skal bli enda mer attraktivt? (2)

- Samarbeidsprosjekt
- FV 769 er en del av Kystriksvegen og vi bør utvikle et mer attraktivt stoppested på Lund enn ferjekaia. Området ved/på Hestøya bør utnyttes på en bedre måte for både reisende, besøkende og fastboende/hyttefolk.
- Jobbe for at Fjæringen skal bli bedre tilgjengelig - dog ikke for hyttebygging.
- Tilrettelagte fiskeplasser som er lett tilgjengelig.
- Noen tenker å sitte på ved forskjellige "stoppesteder" eller nye utkjøringer. Fylkeskommunen må kunne utfordres.
- Minst mulig inngripende i naturen og prøver å holde den ren.
- Tilrettelagt bedre for ytterligere hyttebygging.



Sammen
skaper vi
muligheter

Mulighetsteam

Lund/Smines



Er det spesielle ting du/dere ser at du/dere kan bidra med?

- Dugnad og kontingent
- Maskinvant med traktor og gravemaskin
- Vegen inn til hytteområdet på Faksstranda fra krysset og innover er helt forkastelig. Hytteeierne bidrar gjerne med dugnad, men det må organiseres av lokalbefolkningen. Det er sikkert masses ressurser og utstyr/ maskiner som kan utnyttes.
- Bilder
- Kroppsarbeid og fagkunnskap om bygg og anlegg som har vært min profesjon gjennom 45 år.
- Traktor og motorsag.

Har du/dere andre innspill som du/dere ønsker å formidle? (1)

- En aktiv hytteforening hadde trolig vært et bra bindeledd mellom beboere og eiere av fritidsboliger.
- Lage en oversikt over hvem i lokalbefolkningen/hyttebeboere man kan kjøpe tjenester/henvende seg til. For hjelp med båt/båtmotorer/brøyting osv.
- Overnattingsmuligheter?
- Spleising på justering/grusing av Faksstrandvegen - til sammen 30 hytteeiendommer og fastboende kan samarbeide om dette - Organisering??
- Oversiktskart med informasjon om spesielt interessante plasser



Sammen
skaper vi
muligheter

Mulighetsteam

Lund/Smines



Har du/dere andre innspill som du/dere ønsker å formidle? (2)

- Arrangere kanoturen Fjæringen rundt med en «tøffingtur» rund Faksin' til fergeleiet hvor det kan tilbys bevertning.
- Dere bor midt i «Folkevandringstida. Tilbud om historisk guiding fra Smines og utover til Bygdaborgen, en tur innom sætrene hvor man kan legge til rette for kaffekok / bevertning.
- «Tøffingtur» til Aunklompen med innlagt kaffekok og avslutning med grilling i fjæra.



Sammen
skaper vi
muligheter

Mulighetsteam

Lund/Smines



Har du/dere andre innspill som du/dere ønsker å formidle? (3)

- Lund småbåtforening kunne fått overta moloen. Området er et samlingssted for mange i bygda. Både som båthavn og badested.
- Flere attraktive hyttetomter.
- Søndre parkeringsplass i Storvika der renovasjonskontaineren står burde vært bedre vedlikeholdt.
- Oppdrettsnæringa og fiskerier bør gjøres mer oppmerksom på, at mye av forsøplinga i fjæra skyldes deres drift. Kanskje de kunne donere penger til Lund-Smines grendelag med tanke på å forbedre miljø og trivsel?



Sammen
skaper vi
muligheter

Mulighetsteam

Lund/Smines



Harranes hyttegrend



Sammen
skaper vi
muligheter

Mulighetsteam

Lund/Smines



Hytte ved sjøen?

- Heidi og Frank
- Grunneiere og utvikler Harranes hyttegrend på Sporneset









Reguleringsplan PBL 2008

§12-5. Nr. 1 - Bebyggelse og anlegg

- BFR Frilidsbebyggelse
- BN Næringsbebyggelse
- BVA Vann- og avlepningsanlegg
- BRE Renovasjonsanlegg
- BUN Uthus/haust

§12-5. Nr. 2 - Samferdselsanlegg og teknisk infrastruktur

- SV Veg
- SGS Gang-/sykkelveg
- SPA Parkering
- SVA Vann- og avlepningsnett

§12-5. Nr. 3 - Grønnstruktur

- GT Turveg
- GF Friluftsområde
- GB Badeplass-/område

§12-5. Nr. 5 - Landbruks-, natur- og friluftsmål samt reindrift

- L LNFR-område
- LF Friluftsmål

§12-5. Nr. 6 - Bruk og vern av sjø og vassdrag med tilhørende strandsone

- VS Småbåthavn
- VB Badeområde

§12-6 - Hensynsoner

- Friskt

- Linjesymbol**
- Plan grense
 - Formålgrense
 - Regulert tomtegrense
 - Byggegrense
 - Regulert senterlinje
 - Frisiktlinje
 - Grense for sikringszone
 - Grense for faresone

Kartopplysninger

Kilde for basiskart: 01.11.2021
 Dato for basiskart: Ambita AS
 Koordinatsystem: ETRS89-UTM-32N
 Høydegrunnlag: NN2000

Ekvidistanse: 1m
 Kartmålestokk: 1:1000 m (A3)
 0 25 50



**Detaljregulering
Harranes Hytteområde**

Næringsråd
kommune

Med tilhørende reguleringsbestemmelser

Anslags-ID:
5000_202104

Forslagstittel:
xxx

SAKSBEHANDLING ETTER PLAN- OG BYGNINGSLOVEN

SAKS-NR	DATO	SKJEN
Date XXX	Revisjon XXX	
Date XXX	Revisjon XXX	
Date XXX	Revisjon XXX	

Kommunestyret sin vedtak

Ny 2. gangs behandling

Offentlig ettersyn fra	til
2. gangs behandling	
Offentlig ettersyn fra	til
1. gangs behandling	



Hvordan blir livet ditt ved sjøen?

Reguleringsplan Smines





N7102100

N7102200

N7102300

Tegnforklaring

- Reguleringsplan PBL 2008**
 §12-E, Nr. 1 - Bebyggelse og anlegg
- BPP1-2 Feltsbebyggelse
 - BLP Leiliplass
 - BSB1-2 Småbåtleiagg i sjø og væstreg
 - BUV1-2 Utlushaustbedehus
- §12-E, Nr. 2 - Samferdselsanlegg og teknisk infrastruktur
- SV1-5 Veg
 - SVG Annen veggrunn - grunnareal
 - SPK1-3 Parkering
- §12-E, Nr. 3 - Grønnstruktur
- GT1-3 Tunveg
 - GT1-4 Fritidskide
- §12-E, Nr. 6 - Bruk og vern av sjø og vassdrag med tilhørende strandsone
- VS Småbåthavn
- §12-G - Hensynssoner

- Linjesymbol**
- Båndlegging eller lov om kulturminner
 - Formålgrense
 - Regulert tomtegrense
 - Eieidomsgrænse som skal oppheves
 - Byggegrense
 - Bebyggelse som inngår i planen
 - Regulert sørtierlje
 - Fritidskylje
 - Grense for båndleggingszone

Kartopplysninger
 Kilde for basiskart: Ambita AS
 Dato for basiskart: 08.02.2022
 Koordinatstøttes: ETRS89/UTM-32N
 Flyvedningslag: NN2000

Ettermålestokk: 1m
 Kartmålestokk: 1:1500 m (AZ)
 1:1500



Detaljregulering
Naturmoteplass Småland

Med tilhørende reguleringsbestemmelser

Analysen-ID:
5007_Forslag

Fordagstittel:
XXX

SAKSBEHANDLING ETTER PLAN- OG BYGNINGSLOVEN

SAKS-NR	DATE	SRUK
Dato: XXX	Revusjon: XXX	
Dato: XXX	Revusjon: XXX	
Dato: XXX	Revusjon: XXX	

Kommisjonsutvalget sitt vedtak:

Ty 1. gangs behandling	Offentlig uttalelse fra ... til ...	2. gangs behandling	Offentlig uttalelse fra ... til ...	3. gangs behandling	Offentlig uttalelse fra ... til ...

PLANEN ER UTARBEIDET AV: Ing. Jorulf Lian AS
 Det berettes at planen er i samsvar med kommunestyrets vedtak av ...

SAKS-NR	DATE	SRUK
150/2024	14.05.2024	SRUK

Turskiltprosjekt

Omfatter:

- 6 store skilttavler med kart og turforslag
- Skilting av 5 mil turstier
- Plassering av 140 skilt på 60 steder



Mulighetsteam

Lund/Smïnes



Plassering skilttavler

- Storvika
- Smines Båthavn
- Sminesvika
- Lund ferjekai
- Bjøllivatnet
- Stormohøgda




Mulighetsteam

Lund/Smines





Storvika

– Turer i nærområdet – 



Sminesfjellet • Oldervikhallaren • Brembervikfjellet • Sminesvatnet



 Trøndelag fylkeskommune
Trøndelagen fylkiskentje



1 Sminesfjellet (193 moh) – 0,9 km

Turen opp fra Storvika er relativt bratt, men på toppen blir du belønnet med flott utsikt. Stien er merket videre østover fjellet og ned mot Fjæringen rundt-løypa. Det er dermed mulig å ta en rundtur. Trimkasse på toppen.



3 Brembervikfjellet (169 moh) – 1,2 km

Bratt sti opp til toppen på nordøstsida av fjellet. Flott utsikt mot Fjæringen i nord-øst og Folla i vest. Trimkasse på toppen. Stien er merket videre vestover fjellet og ned til fylkesvegen ved Kvernsvika.

2 Oldervikhallaren – 1,6 km

Oldervikhallaren er ei hule i Brembervikfjellet. Fint turmål både i finvær og ruskevær. Mulighet for å tenne bål inne i hula.




4 Sminesvatnet – 2,9 km

Sminesvatnet ligger langs Fjæringen rundt-løypa. Turen går i kupert terreng. Ta gjerne en stopp på Aunhevlan for å nyte utsikten mot Kvernsvatnet.



Velkommen til Smines

– Turer i nærområdet – 



Sminesfjellet • Oldervikhallaren • Fornminnestien • Fjæringen rundt-løypa



1 Sminesfjellet (193 moh) – 0,9 km

Turen opp er relativt bratt, men på toppen blir du belønnet med flott utsikt mot Fjæringen i øst og Folla i vest. Trimkasse på toppen.

2 Oldervikhallaren

Oldervikhallaren er ei hule i Brembevikkfjellet. Fint turmål både i finvær og ruskevær. Mulighet for å tenne bål inne i hula.



3 Fornminnestien – 1,8 km

Fornminnestien med funn både fra historisk og førhistorisk tid, med gravhauger, steinalderboplass, jernvinne, gammel naustom m.m. Anbefalt parkering og startsted: Bussholdeplass ved FV 769.

Fjæringen rundt-løypa 20 km rundtur (rød løype)

Turen går i kupert terreng rundt fjorden Fjæringen, hovedsakelig på sti og noe på traktor-/bilvei. På turen passerer du blant annet Kvernvatnet og Sminesvatnet, Fjæringsetran og Lundasetran samt gården Oterbekken.



Sminesvika

– Turer i nærområdet –



Sminesfjellet • Oldervikhallaren • Sminesvatnet • Fjæringen rundt-løypa



Trøndelag fylkeskommune
Tröndelagen fylkentraktfelte



1 Sminesfjellet (193 moh) – 1,1 km

Turen opp er relativt bratt, men du blir belønnet med flott utsikt mot Fjæringen når du når toppen. Følg stien videre vestover fjellet for å skrive i trimboka eller nyte utsikten mot Folla i vest. Stien er merket videre ned til hyttefelt i Storvika (0,9 km).

2 Oldervikhallaren – 1,4 km

Oldervikhallaren er ei hule i Brembevikkfjellet. Fint turmål både i finvær og ruskevær. Mulighet for å tenne bål inne i hula.



3 Sminesvatnet – 2,7 km


Sminesvatnet ligger langs Fjæringen rundt-løypa. Turen går i kupert terreng. Ta gjerne en stopp på Aunhevlan for å nyte utsikten mot Kvernvikvatnet.

Fjæringen rundt-løypa 20 km rundt (rød løype)

Turen går i kupert terreng rundt fjorden Fjæringen, hovedsakelig på sti og noe på traktor-/bilvei. På turen passerer du blant annet Kvernvikvatnet og Sminesvatnet, Fjæringsssetran og Lundasetran samt gården Oterbekken.



Velkommen til Lund


– Turer i nærområdet – 



Bremneset, avstikker til Hallarholet • Ørnfjellet • Kroken • Groftlifjellet



6 Bremneset – 3,8 km rundtur


Turen er en del av Fjæringen rundt-løypa og går delvis langs sti og delvis langs vei. Trimkasse på Bremneset. Parkering ved Faksstranda hyttefelt. Mulighet for avstikker til Hallarholet, ei hule i Slettfjellet. 

7 Ørnfjellet (125 moh)

Fin liten topp med flott utsikt både østover mot Liabogen og vestover mot Lund-halvøya og Folla. Trimkasse på toppen. Merket sti både fra Harranesmoen (0,9 km) og Bjellivatnet (1,6 km). Parkering ved Bjellivatnet.



8 Kroken – 4,5 km rundtur

Turen går delvis langs vei og delvis på sti i lett kupert terreng. Trimkasse i Kroken. Parkering ved Lund ferjekai. Mulighet for en kort avstikker til jettegryter. 

11 Groftlifjellet (376 moh)

Fin topptur med spektakulær utsikt. Trimbok på Stovarden på toppen. Merket sti fra Bjellivatnet (3,9 km) og Stormohøgda (5,7 km). Parkeringsmulighet begge steder.



Bjøllivatnet

– Turer i nærområdet –



Ørnfjellet • Kroken, med jettegrytene • Groftlifjellet • Vasslian



3 Ørnfjellet (125 moh) – 1,6 km
 Fin liten topp med flott utsikt både østover mot Liabogen og vestover mot Lund-halvøya og Folla. Fra toppen er det merket alternativ rute ned til Harraneset (0,9 km).



9 Kroken – 4,5 km rundtur
 Turen går delvis langs vei og delvis på sti i lett kupert terreng. Trimkasse i Kroken. Mulighet for en kort avstikker til jettegryter. 11



11 Groftlifjellet (376 moh) – 3,9 km
 Fin toppstur med spektakulær utsikt. Trimbok på Storvarden. Man kan velge å gå samme vei tilbake eller fortsette i retning nordøst til fjellenden og ta turen tilbake via Vasslian. Et tredje alternativ for tilbaketuren er å gå i retning sørvest og komme ned via Lundasetran.



12 Vasslian – 2,6 km
 Vasslian er en gammel buplass som ble fraflyttet tidlig på 1980-tallet. Vasslitjønnå ligger like ved.



Stormohøgda

– Turer i nærområdet –



Groftlifjellet • Lundasetran • Krokvatnet • Fjærangssetran



1 Groftlifjellet (376 moh) – 5,7 km

Fin toppurt med spektakulær utsikt. Turen går først langs traktorvei og deretter langs sti i jevn stigning til toppen av Groftlifjellet. Trimkasse på Storvarden. Flere alternativer for turen ned.

16 Lundasetran – 2,0 km

Lett tur langs traktorvei i småkupert terreng. Lundasetran var den siste setra som var i drift i området (fram til 1947), og et av eldhusene står igjen på setervollen.



15 Krokvatnet – 3,7 km

Turen går først langs traktorvei og deretter langs sti. Fint fiskevann.

16 Fjærangssetran – 4,0 km

Følg traktorvei i småkupert terreng til Fjærangssetran. Ved Fjærangssetran ligger en bygdberg fra yngre bronsealder (1100 – 500 f.Kr.). Mulighet for avstikker til Innerfjærangen ved Salvatnet. 16





Senterposisjon: 339151.63, 7184534.27
 Koordinatsystem: EPSG:25833
 Utskriftsdato: 14.08.2020

0 200 400 600 800m

Dugnader

- Utplassering og montering av skilttavler
- Utplassering av stolper som skiltene skal monteres på
- Montering av skilt på stolper

Planlegger en kick-off i Storvika for montering av skilt i mai/juni – nærmere informasjon legges ut på FB



Sammen
skaper vi
muligheter

Mulighetsteam

Lund/Smínes



Takk for oppmerksomheten!

